



FIETSTOCHTEN

VERENIGING VRIENDEN VAN DE VOETVEREN

vertrek : **Tiel**

lengte : 43 km



Startpunt : station Tiel

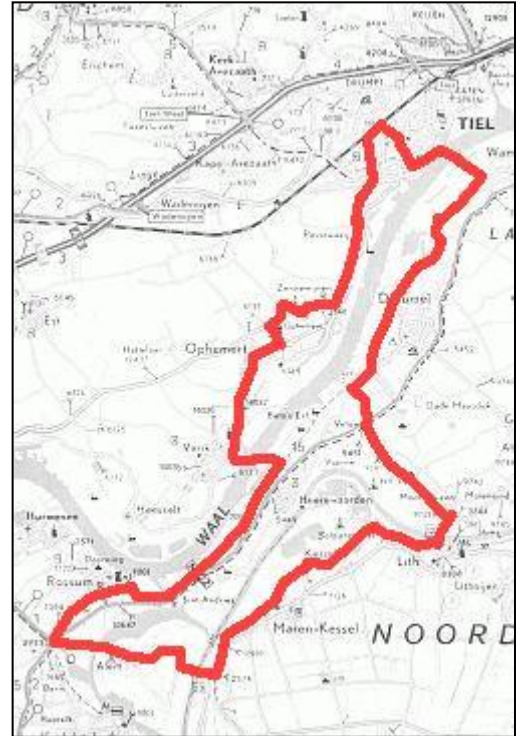
Voor vaartijden, telefoonnummer en mail-adres voor informatie, zie www.voetveren.nl voor de volgende veerponten:

- *Varik – Heerewaarden (Ge28)*
- *Alem – Maren/Kessel (Ge35 / NB16)*
- *Lith – Alphen (Ge36 / NB18)*
- *Wamel – Tiel (Ge29)*

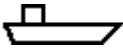
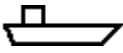
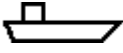
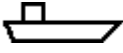
LET OP:

Sommige veerponten varen niet het hele jaar of niet op alle dagen.

Ook willen de tijden nog weleens wijzigen.
Wilt u zekerheid, bel dan vooraf de veerbaas op



<u>Plaats</u>	<u>Km</u>	<u>Beschrijving</u>
Tiel	0,0	Vertrek station NS. Ga rechtsaf langs het parkeerterrein, evenwijdig het spoor (Spoorstraat)
	0,3	Straat buigt naar links (Spoorstraat)
	0,5	T-splitsing, rechtsaf (Papesteeg)
	0,6	Eerste straat linksaf (Teisterbantlaan)
	1,2	Bij rotonde rechtdoor (Teisterbantlaan)
	1,4	Einde weg rechtsaf (Wadenoijenlaan)
	1,5	Eerste weg linksaf (Rhenoylaan)
	1,6	Bocht naar rechts (Rhenoylaan)
	1,7	Linksaf over de brug
	1,8	Over de brug rechtdoor (Kruisstraat)
	2,1	Splitsing, rechtdoor (Kruisstraat)
	2,5	Hoofdweg oversteken, rechtdoor (Kruisstraat)
	2,7	Rechtdoor (Zennewijnseweg)
	3,4	Daar waar de weg de dijk opgaat, volg fietspad onderlangs de dijk
	4,1	Kruising, rechtdoor (Hermoesestraat)
	4,7	T-splitsing, rechtsaf (Hermoesestraat)
	6,0	T-splitsing, linksaf (Pippertsestraat)
Ophemert	6,6	Linksaf (Dreef)
	7,2	Einde weg rechtsaf (Molenstraat)
	7,3	Rechtdoor (Molenstraat)
	7,5	Bij de dijk rechtdoor de dijk op (Waaldijk), volg fietspad op de dijk
	8,0	Einde fietspad, volg de dijk (Waaldijk)
Varik	10,0	Linksaf veerstoep afrijden naar het veer

		-	Overvaren naar Heerewaarden. Vervolgens veerdam afrijden
		10,4	Bij de lage dijk rechtdoor (Oude Oven)
Heerewaarden		10,7	Bij de hoge dijk rechtsaf over de dijk (Waaldijk)
		14,7	Rechtdoor over de sluis St.Andries
		14,8	Na de sluis bocht naar rechts (Kloosterdijk)
		15,1	Bocht naar links, volg de dijk (Kloosterdijk)
Rossum		15,6	Kruispunt, linksaf Rossum ingaan (Slotselaan)
		15,7	Rechtdoor dorp ingaan (Slotselaan)
		16,3	Rechtdoor (Burg. van Randwijckstraat)
		17,5	Einde bebouwde kom, volg fietspad langs de hoofdweg (Burg. van Randwijckstraat)
		18,0	Grote rotonde. Volg deze linksom
		18,1	Tweede afrit linksaf richting Alem (Jan Klingeweg)
Alem		19,4	Bij Alem even rechtsaf, en direct weer linksaf (Veerweg)
		19,7	Einde Alem, rechtdoor (Veerweg)
		21,1	Linksaf dijk af naar het veer (Veerweg)
		21,6	Doorrijden tot bij de pont
		-	Overvaren naar Maren. Aan de overkant rechtdoor (Veerweg)
		22,0	Bij de dijk linksaf fietspad (veerweg) richting Maren-Kessel
Maren		22,7	Kruispunt, rechtdoor over dijk (Marense Dijk)
		23,9	Dijk volgen (Kesselse Dijk)
Kessel		26,4	Dijk volgen (Kesselse Dijk)
		27,3	Kruispunt, rechtdoor dijk volgen (Kesselse Dijk)
Lith		28,1	Lith, rechtdoor dijk volgen (Lithse Dijk)
		29,1	Tegenover huisnr.32 pad linksaf tussen de huizen naar het veer
		29,2	Langs het pad naar het veer
		-	Overvaren naar Alphen. Aan de overkant rechtdoor (Doorbraakdijk)
		29,8	Bij de dijk linksaf (Moordhuizen)
		29,9	Rechtdoor dijk volgen (Moordhuizen)
		32,2	Volg fietspad rechtdoor, onderlangs de dijk (Maasdijk)
		32,7	Bij grote weg rechtdoor (Maasdijk)
		33,7	Plaats waar drie dijken bij elkaar komen, rechts de dijk volgen (Waaldijk)
		34,4	Splitsing, linksaf de dijk volgen (Waaldijk)
Dreumel		35,8	Splitsing bij Vluchtheuvelstraat. Twee keer linksaf dijk volgen (Waaldijk)
Wamel		39,7	Kruispunt. Linksaf (Veerweg) naar het veer
		40,6	Doorrijden tot het veer
		-	Overvaren met het veer naar Tiel. Naar de dijk gaan Tiel
		40,8	Weg oversteken, rechtdoor door coupure in de dijk (Waalstraat)
		41,0	Smalle straat rechtdoor (Hucht, later St.Walburgbuitensingel)
		41,3	Kruispunt, rechtdoor (St.Walburgbuitensingel)
		41,7	Kruispunt, drukke weg linksaf (Pr.Beatrixlaan)
		41,8	Rechtsaf (dr.Schaepmanstraat)
		42,3	Station NS