



## FIETSTOCHTEN

# VERENIGING VRIENDEN VAN DE VOETVEREN

vertrek : **Leeuwarden**

lengte : 52 km



### Startpunt : station Leeuwarden

Voor vaartijden, telefoonnummer en mail-adres voor informatie, zie [www.voetveren.nl](http://www.voetveren.nl) voor de volgende veerponten:

- Suawoude – Garijp (Fr13)
- Eernewoude – It Wiid (Fr14)
- Sitebuorren – De Burd (Fr18)
- De Burd – Grouw (Fr17)

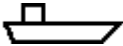
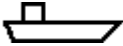
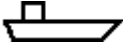
#### LET OP:

Sommige veerponten varen niet het hele jaar of niet op alle dagen.

Ook willen de tijden nog weleens wijzigen.  
Wilt u zekerheid, bel dan vooraf de veerbaas op



<u>Plaats</u>	<u>Km</u>	<u>Beschrijving</u>
Leeuwarden	0,0	Uit station rechtsaf (Stationsweg)
	0,2	Kruispunt linksaf (Zuiderplein)
	0,3	Net voor de brug rechtsaf langs het water (Zuiderplein)
	0,5	Rechtdoor langs het water (Zuidergrachtswal)
	0,8	Bij brug rechtdoor langs het water (Emmakade)
	1,9	Bij volgende brug links over de brug (Franklinstraat)
	2,2	Bij rotonde rechtdoor (Archipelweg)
	2,4	Bij rotonde rechtdoor (Archipelweg)
	2,8	Bij rotonde rechtsaf (Egelantierstraat)
	3,7	Onderdoor viaduct (Camminghaburg)
	4,2	Direct na zijweg Frittemastate begint fietspad door de wijk. Volg dat fietspad richting Kleine Wiele
	5,5	Einde bebouwde kom, over brug fietspad volgen
	5,8	T-splitsing, rechtsaf (Alddriel)
	6,2	splitsing, rechtsaf (Alddriel)
	8,7	Doorrijden tot einde weg. T-splitsing, linksaf (Rustenburgerweg)
Kleinegeest	10,4	Rechts aanhouden (Symen Halbeswei)
	12,8	Doorrijden tot einde weg. T-splitsing, rechtsaf (Norderend)
Suawoude	14,2	In dorpskern weg vervolgen (Zuiderend)
	15,2	Rij door tot het kanaal
	-	Overvaren met de pont. Fietspad vervolgen
	15,6	Einde fietspad linksaf (Stinswei)
	16,0	T-splitsing, rechtsaf (Stinswei)
	16,8	Grotere weg, rechtsaf (Westerein)
	17,3	Viaduct over provinciale weg, rechtdoor (Westerein)

	18,0	Kruising, rechtsaf (Earnewarre)
	19,7	T-splitsing, linksaf (ds. van der Veenweg)
Ernewoude	21,7	In dorp rechtdoor (ds. van der Veenweg)
	22,0	Rechtdoor tot bij de haven.
	-	Met de pont overvaren, vanaf pont weg vervolgen rechtdoor
	22,4	T-splitsing, rechtsaf (Koaidyk)
	22,8	T-splitsing, linksaf fietspad (Koaidyk)
Hege Warren	25,6	Volg fietspad langs de Hoodamsloot tot bij de Wijde Ee. Rechtsaf brug over (Hege Warren)
	30,4	Steeds rechtdoor tot het einde.
	-	Met de pont overvaren. Weg over de Burd vervolgen
	33,0	Weg vervolgen tot bij de autopont over het Pr.Margrietkanaal
	-	Met de pont overvaren. Weg vervolgen (Yn'E Lyte)
	34,7	Weg vervolgen (Garde Jagerswei)
Grouw	35,8	T-splitsing. Rechtsaf (Hoflan)
	36,8	Splitsing, rechtdoor (De Tutse)
	40,5	Afslag naar Warga. Linksaf (Greate Kritewei)
	42,3	T-splitsing, rechtsaf (H.J.Kooistrawei)
Warga	43,4	Doorrijden tot centrum. Linksaf (Wergeasterdyk)
	44,3	Splitsing. Rechtdoor (Wergeasterdyk)
	45,3	Splitsing. Linksaf (Ayttadyk)
	45,4	Direct rechtsaf (Wergeasterdyk)
Goutum	48,4	Doorrijden tot in centrum. Rechtdoor (Wergeasterdyk)
	49,1	Rotonde, rechtdoor (Wergeasterdyk)
	49,3	Net voor hoofdweg rechtsaf (richting Leeuwarden) (Overijsselseweg)
Leeuwarden	50,0	Doorrijden over kanaal tot kruispunt. Rechtdoor (Verlengde Schrans)
	51,2	Rechtdoorrijden tot over spoorlijn (Verlengde Schrans). Linksaf (Stationsweg)
	51,4	Station NS