



FIETSTOCHTEN

VERENIGING VRIENDEN VAN DE VOETVEREN

vertrek : **Dordrecht**

lengte : 40 km



Startpunt : station Dordrecht

Voor vaartijden, telefoonnummer en mail-adres voor informatie, zie www.voetveren.nl voor de volgende veerponten:

- *Kop van t Land – Biesbosch (ZH44/NB04)*
- *Biesbosch – Werkendam (NB05)*
- *Werkendam – Hardinxveld (ZH70/NB33)*
- *Sliedrecht – Dordrecht (ZH42)*



LET OP:

Sommige veerponten varen niet het hele jaar of niet op alle dagen.

Ook willen de tijden nog weleens wijzigen. Wilt u zekerheid, bel dan vooraf de veerbaas op

Plaats

Km

Beschrijving

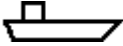
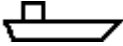
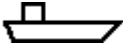
Dordrecht	-	Vanaf station rechtsaf, evenwijdig aan de spoorlijn (burg. De Raadtsingel)
	0,4	Bij groot kruispunt schuin linksaf (Toulonselaan)
	0,9	Op het einde rechtsaf, en direct rechtdoor (Reeweg Oost)
	1,7	Bij rotonde naast spoorlijn rechtdoor (Halmaheiraplein)
	1,8	Na 100 meter linksaf (Aalscholverstraat)
	2,1	Bij bocht even rechts (Aalscholverstraat), en direct rechtsaf fietspad de dijk op (Noordendijk)
	2,2	Bovenop de dijk rechtdoor over de dijk (Noordendijk)
	2,5	Schuin linksaf fietspad naar beneden, weg oversteken, en rechtsaf onderdoor het viaduct (Noordendijk)
	3,4	Bij rotonde rechtsaf onderdoor de spoorlijn (Hastingsweg)
	3,5	Direct na spoorlijn linksaf fietspad op (Noordendijk)
	4,0	Bij Vissersdijk het fietspad over de dijk blijven volgen (Noordendijk)
	4,5	Viaduct over doorgaande weg, fietspad rechtdoor blijven volgen (Noordendijk)
	5,2	Daar waar fietspad op weg komt dijk schuin links blijven volgen (Noordendijk)
	5,9	Na einde bebouwde kom weg bovenop de dijk linksaf, dus niet het fietspad (Zeedijk)
	6,4	T-splitsing dijk, rechts aanhouden (Zeedijk)
	8,2	Einde dijk, linksaf (Provinciale weg)
	8,3	Bij einde weg is veerpont
	-	Overvaren naar de Biesbosch, rechtdoor (Veerweg)

Kop van 't Land



Biesbosch	8,8	Bij de dijk rechtsaf (Bandijk)
	9,6	Bij T-splitsing linksaf (De Hilweg)
	11,4	Net na het Biesboschmuseum linksaf (Lijnoorden)
	13,7	T-splitsing, rechtsaf (Reugtweg)
	18,8	T-splitsing, rechtdoor (Nerzienweg)
	21,1	T-splitsing, rechtsaf (Galeiweg)
	22,0	Daar waar Galeiweg naar het links afbuigt rechtsaf ('t Kooike)

N.B. Als het veer in de Biesbosch niet vaart, kan hier rechtdoor worden gereden naar Werkendam, en daar verder (vanaf km.26,4) gegaan worden met het veer naar Boven-Hardinxveld

	22,8	Linksaf voetpad naar de veerpont
	-	Overvaren door de Biesbosch. Aan de andere kant linksaf (Draepkilweg)
	24,0	Fietspad linksaf
	24,2	Bij de dijk meebuigen met het fietspad rechtsaf de dijk op
	26,2	Einde fietspad, rechtdoor (Grotewaardweg)
Werkendam	26,4	Einde weg, linksaf (Dijkgraaf de Dekkerweg), en direct rechtsaf (fietspad onderlangs Bandijk)
	27,1	Splitsing fietspad, volg rechtdoor onderlangs de dijk (dus niet de dijk op)
	27,2	Bocht naar rechts. Dieet naar links, weg oversteken. Aan de andere kant van de weg bocht rechts, direct fietspad linksaf (woonwijk in)
	27,3	Rechtdoor straat in (Havenstraat)
	27,7	einde straat, bij pleintje linksaf (Plein)
	27,9	Volg de weg naar de dijk (Zevenhuizen, later Nieuwe weg)
	28,1	Bij de rivierdijk linksaf (Bandijk)
	28,2	Rechtsaf veerstoep af naar het veer
	-	Overvaren naar Boven-Hardinxveld
Boven-Hardinxveld	28,4	In Boven-Hardinxveld linksaf (Rivierdijk)
	29,3	Waar dijk op grote weg komt, volg dijk (Rivierdijk)
	29,8	Bocht naar rechts, volg hoofdweg (Kromme Gat)
Giessendam	30,9	In Giessendam draait grote weg rechtsaf, blijf dijk volgen richting Sliedrecht(Rivierdijk)
	32,0	Na 100 meter fietspad linksaf naar de rivier (fietspad)
	32,7	Einde fietspad bij de autosnelweg. Linksaf (fietspad)
	34,9	Kruispunt. Linksaf Sliedrecht in (Rivierdijk)
Sliedrecht	35,8	Bij T-splitsing bij Thorbeckelaan rechtdoor (Rivierdijk)
	36,4	Bij T-splitsing bij Rembrandtlaan linksaf (Rivierdijk)
	37,4	Kruispunt. Linksaf (Volkersingel)
	37,5	Links vertrekt waterbus naar Dordrecht
	-	Overvaren naar Dordrecht met de waterbus
Dordrecht	37,6	Aan de linkerkant van de steiger af gaan. Volg in Dordrecht steeds richting station (Rietdijk, Bleijenhoek)
	37,9	Einde straat, linksaf richting station(Torenstraat)
	38,0	Rechtsaf (Veststraat)
	38,2	Kruispunt, rechtdoor (Veststraat)
	38,5	T-splitsing (bij parkeergarage), rechtdoor (Vest)
	38,7	Kruispunt, rechtdoor (Vest)
	38,9	T-splitsing einde weg. 2 x linksaf (Johan de Wittstraat)
	39,4	Station