



FIETSTOCHTEN

VERENIGING VRIENDEN VAN DE VOETVEREN

vertrek : **Amsterdam Amstel**

lengte : 36 km



Startpunt : station Amsterdam Amstel

Voor vaartijden, telefoonnummer en mail-adres voor informatie, zie www.voetveren.nl voor de volgende veerponten:

- *Amsterdam Amsteldijk – Ouderkerk (NH36)*
- *Amstelveen Nesserlaan – De Ronde Hoep (NH45)*
- *Nessersluis – Nes a/d Amstel (Ut04 / NH39)*
- *Abcoude – Ouderkerk a/d Amstel (Ut14 / NH44)*

LET OP:

Sommige veerponten varen niet het hele jaar of niet op alle dagen.

Ook willen de tijden nog weleens wijzigen.

Wilt u zekerheid, bel dan vooraf de veerbaas op



Plaats

Km

Beschrijving

Amsterdam

0,0

Verlaat het station aan de oostkant, ga links naar de rotonde

0,2

Linksaf onderdoor spoorweg (mr.Treublaan)

0,6

Na de brug over de Amstel linksaf (Amsteldijk)

1,1

Waar weg rechtsaf buigt, ga linksaf langs de Amstel (Amsteldijk)

1,7

Onderdoor viaduct S110, rechtdoor (Amsteldijk)

2,8

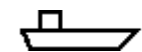
Onderdoor viaduct snelweg, rechtdoor (Amsteldijk)

4,0

Bij de Kalfjeslaan vaart het veer.

-

Overvaren naar de andere oever. Verder naar rechts (Ouderkerkerdijk, later Binnendijk, later Hoger Einde Noord)



Ouderkerk

7,9

Kruispunt met drukke weg. Rechtdoor (Hoger Einde Zuid)

8,1

Kruispunt bij haventje. Rechtdoor (Dorpsstraat)

8,2

Rechtsaf (Kerkstraat)

8,4

Bij de kerk rechtdoor (Kerkstraat)

8,5

Brug over de Gein. Rechtdoor (Achterdijk)

8,6

Splitsing, rechtsaf (Achterdijk)

9,3


Onderdoor viaduct snelweg, rechtsaf (Achterdijk)



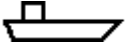
12,6

Rechts ligt de veerpont

-

Overvaren met de veerpont



	12,7	Aan de andere oever even rechts, en direct linksaf de dijk af (Nesserlaan)
	12,9	Na brug linksaf (Ringdijk Boven Polder)
	14,1	Einde weg linksaf fietspad over brug
Nes a/d Amstel	14,3	Einde fietspad T-splitsing, linksaf (Pastoor van Zantenlaan)
	14,4	Bocht naar rechts (Pastoor van Zantenlaan)
	14,5	T-splitsing, linksaf (Kerklaan)
	14,6	Bij de Amstel rechtsaf (Amsteldijk Zuid)
	15,6	Aan de linkerkant ligt autoveer
	-	Veerpont. Overvaren, na het veer even rechtdoor
Nessersluis	15,7	T-splitsing, linksaf (Waverdijk)
	16,3	Bij brug rechtdoor (Waverdijk)
	18,5	Kruispunt bij brug, rechtdoor (Waverdijk, later Botshol)
Botshol	21,6	Na splitsing van de vaarweg brug (Stokkelaarsbrug) linksaf
	21,6	Over de brug linkssaf
	21,7	Voor de volgende brug rechtdoor fietspad (dus niet over de brug)
	22,3	Waar het water naar linkg buigt linksaf fietspad over dijk
	22,9	Bij brug rechtsaf (Voetangelweg)
	23,6	Aan de linkerhand ligt het zelfbedieningsveer.
	-	Overvaren, aan de andere oever linksaf (Holendrechteweg)
	24,6	T-splitsing, scherp linksaf (Holendrechteweg)
	25,9	Onderdoor viaduct snelweg, rechtdoor (Holendrechteweg)
Ouderkerk	26,8	Bij brug rechtdoor blijven rijden langs water (Holendrechteweg, later Dorpsstraat, later Hoger Einde Zuid)
	28,0	Kruispunt met drukke weg. Rechtdoor (Hoger Einde Noord)
	31,9	Links ligt het veer.
	-	Overvaren. Aan de andere oever rechtsaf (Amsteldijk)
	33,1	Onderdoor viaduct snelweg, rechtdoor (Amsteldijk)
	34,2	Samenvoeging met drukke weg, rechtdoor (Amstelweg)
	34,9	Brug rechtsaf (mr.Treublaan)
	35,3	Na spoorviaduct rechtsaf (Julianaplein)
	35,5	Station Amstel