



FIETSTOCHTEN

VERENIGING VRIENDEN VAN DE VOETVEREN

vertrek : **Alphen aan den Rijn**

lengte : 31 km



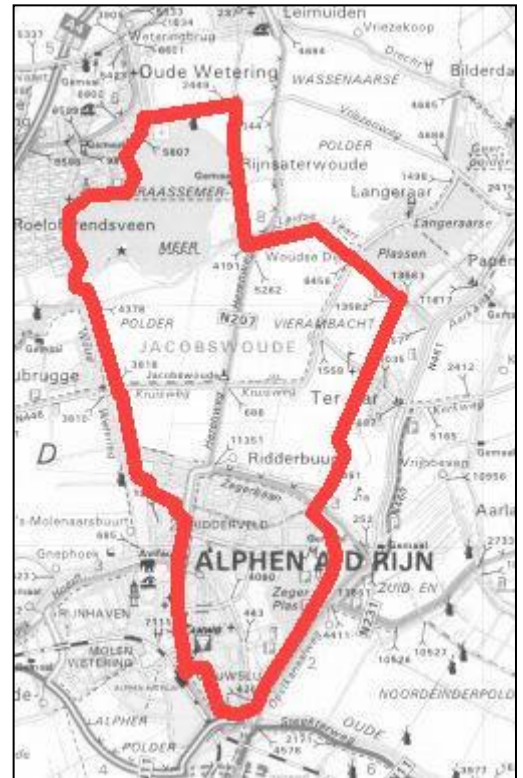
Startpunt : station Alphen aan den Rijn

Voor vaartijden, telefoonnummer en mail-adres voor informatie, zie www.voetveren.nl voor de volgende veerponten:


- Woubrugge – Roelofarendsveen (ZH06)
- Rijnsaterwoude – Oude Wetering (ZH07)

LET OP:

Sommige veerponten varen niet het hele jaar of niet op alle dagen.
Ook willen de tijden nog weleens wijzigen.
Wilt u zekerheid, bel dan vooraf de veerbaas op



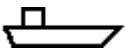
<u>Plaats</u>	<u>Km</u>	<u>Beschrijving</u>
Alphen a/d Rijn	0,0	Uit station de hoofdweg linksaf volgen (Prins Bernhardlaan) (fietspad aan de linkerkant)
	0,5	Bij rotonde rechtsom rotonde, rechtdoor (Prins Bernhardlaan) richting Lage Zijde; doorgaand verkeer volgen
	1,2	Bij verkeerslichten rechtdoor (richting Woubrugge)
	1,9	Rechtdoor brug over (Prins Bernhardlaan)
	2,6	Bij verkeerslichten rechtdoor (Eisenhowerlaan)
	2,9	Bij volgende kruispunt linksaf (Vliestroom)
	3,1	Met de bocht mee rechtsaf (Vliestroom)
	3,3	Met de bocht mee linksaf (Lauwers, verderop IJzerweg)
	3,7	Bij T-splitsing rechtsaf (Kalkovenweg)
	4,0	Na school linksaf (dijkje met bomen)
	4,3	Bij het kanaal rechtsaf, fietspad bovenop de dijk langs jachthaven, bruggetje over
	4,8	Kanaal blijven volgen (Brigantijn) richting Woubrugge)
Woubrugge	6,1	In Woubrugge net voor de rotonde links, de hoofdweg oversteken en onder aan de dijk linksaf richting Roelofarendsveen (Kruisweg) (LET OP: niet de brug over)
	6,2	Rechtsaf (Boddens Hosangweg)
	7,6	Bij splitsing rechtdoor (Boddens Hosangweg)
	7,9	Bij voetveer overvaren



- Aan de andere kant rechtsaf (Groenewoudsekade)
- 8,3 Bij splitsing keuze. Rechtsaf via het voetpad wandelend (Zuidhoek). Dit vervolgt via een voetpad langs het water.

Alternatief per fiets: rechtdoor over de weg tot bij het sluisje, even rechts naar de sluis, en dan over deze sluis; de route vervolgend bij km.9,6 (Noordkade)

- 9,0 Bij bebouwing rechts aanhouden (Westmeerlaan)
- 9,2 Rechts aanhouden, voetpad langs het water
- 9,6 Op het einde bij de sluis rechtsaf brug over, fietspad, weer langs het water (Noordkade)
- 10,4 Bij Noorderhemweg rechtdoor het fietspad langs het water volgen
Roelof arendsveen
- 11,7 Bij einde fietspad bij bebouwde kom van Roelofarendsveen rechtsaf
(Plantage)
- 12,0 Daar waar voorrangsweg linksaf buigt, rechtdoor blijven volgen
(Plantage)
- 12,2 Bij bocht autoveer; overvaren
- Aan de andere kant rechts aanhouden (Heilige Geestlaan)
- 13,6 Bij kruispunt rechtsaf (Herenweg)
- 15,0 In het dorp voorbij kerk, rechtdoor blijven gaan (Herenweg)
- 16,0 Direct na de ophaalbrug linksaf (Woudsedijk Zuid)
- 18,9 Bij grote weg rechtsdoor (fietspad) richting Papenveer
- 20,0 Einde fietspad rechtsaf (Ringdijk) richting Alphen aan den Rijn
- 21,3 Bij het dorp rechtdoor (Ringdijk) richting Alphen aan den Rijn
- 22,4 Weg gaat over rechtdoor in fietspad
- 23,7 Kruispunt, rechtdoor (Windespad)
- 23,9 Rechtdoor onder viaduct onder provinciale weg
- 24,1 Twee maal linksaf fietspad door het park (Zegersloot) via de golfbaan
- 25,1 Kruispunt van fietspaden , rechtdoor heuvel op
- 25,3 Bij kanaal rechtsaf (Westkanaalweg)
- 26,2 Bij grote weg oversteken, fietspad rechtdoor
- 26,8 T-splitsing van fietspaden, linksaf langs het water
- 27,1 T-splitsing bij kanaal; rechtsaf fietspad tussen kanaal en plas
(Westkanaalweg)
- 27,7 Fietspad gaat over in weg (Westkanaalweg); rechtdoor langs het kanaal
- 28,9 Onder viaduct door (Westkanaalweg)
- 28,9 Weg buigt naar rechts (De Aanslag)
- 29,1 T-splitsing linksaf (Paltrokmolen)
- 29,6 Rechtdoor (Raadhuisstraat)
- 30,1 Linksaf fietsersbrug over Oude Rijn
- 30,2 Rechtdoor (Stationsstraat)
- 30,5 Naar het station



Rijnsaterwoude

Langeraar

Ter Aar

Alphen a/d Rijn